

## De Saldes a Palomera

### Fitxa tècnica:

Distància total: 11 Km

Temps aproximat: 4,5 hores (sense comptar aturades)

Altitud màxima: 1.596 metres

Altitud mínima: 1.161 metres

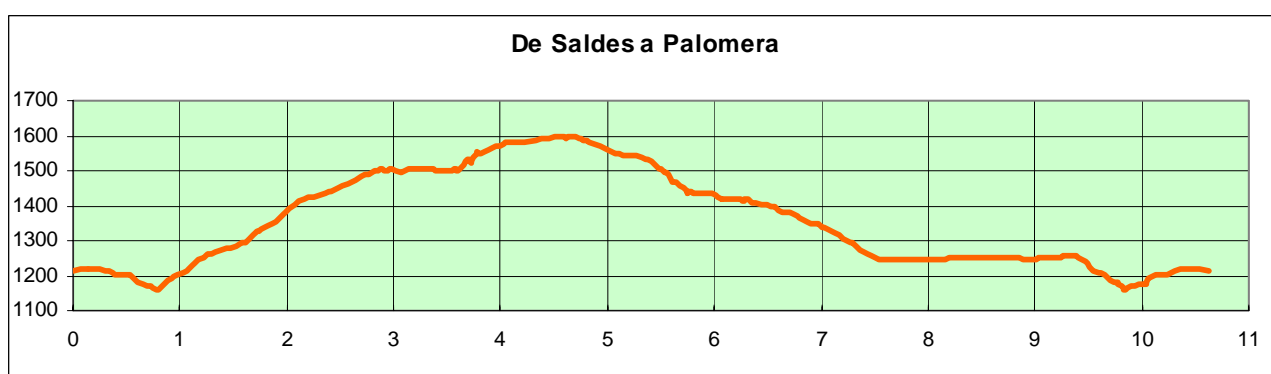
Desnivell acumulat en pujada: 580 metres

Cartografia: Mapa Moixeró de l'editorial Alpina, escala 1:25.000

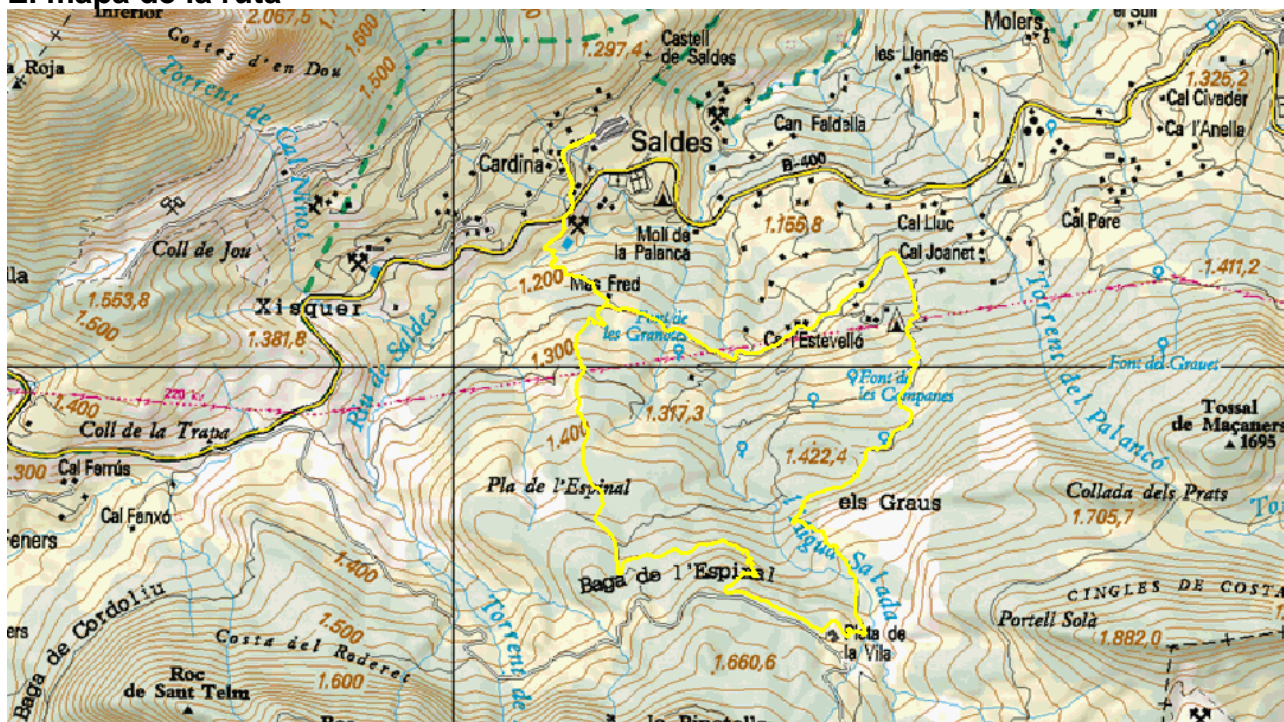
Punt de sortida i arribada: Pl. Pedraforca de Saldes

Senyalització: Marques blanques i verdes de sender local





### Perfil de la ruta:



### El mapa de la ruta














## El llibre de ruta

| WPT | Altitud | Km       |          | Descripció   | Foto  |
|-----|---------|----------|----------|--|---|
|     |         | Parcial  | Total    |  |   |
| 1   | 1213    | 0        | 0        | Sortim de davant l'oficina de turisme i agafem el carrer amunt.          |    |
| 2   | 1221    | 0,190 Km | 0,190 Km | Seguim pel carrer asfaltat.  |    |
| 3   | 1228    | 0,070 Km | 0,260 Km |  | Falta foto  |
| 4   | 1204    | 0,170 Km | 0,430 Km | Creuem la carretera i agafem camí avall.                                 |  |
| 5   | 1202    | 0,070 Km | 0,500 Km | Deixem camí de carro i agafem un camí de ferradura avall per l'esquerra. |  |







|    |      |          |          |   |  |
|----|------|----------|----------|---|--|
| 6  | 1161 | 0,290 Km | 0,790 Km | Creuem torrent, i seguim camí amunt. Ben aviat es converteix en un camí de ferradura ben fresat.  |  |
| 7  | 1211 | 0,310 Km | 1,100 Km | Seguim amunt pel corriol més evident.   |  |
| 8  | 1252 | 0,150 Km | 1,250 Km | Passem pel costat de Mas Fred i agafem un corriol a mà dreta que va a trobar la carretera de l'obaga.                                     |  |
| 9  | 1258 | 0,050 Km | 1,300 Km | Creuem la carretera de l'obaga, sense asfalt i continuem pel corriol que s'enfila amunt i que aviat es converteix en un camí de ferradura |  |
| 10 | 1332 | 0,520 Km | 1,820 Km | Creuem pista de desembosc i seguim corriol amunt  |  |
| 11 | 1435 | 0,655 Km | 2,475 Km | Arribem a pista de desembosc. La seguim cap a l'esquerra.   |  |












|    |      |          |          |  |   |
|----|------|----------|----------|--|---|
| 12 | 1450 | 0,105 Km | 2,580 Km | Desemboquem en una altra pista de desembosc que seguim cap a la dreta  |    |
| 13 | 1452 | 0,040 Km | 2,620 Km | Deixem pista de desembosc i seguim per un corriol que marxa per l'esquerra.  |    |
| 14 | 1463 | 0,060 Km | 2,680 Km | Arribem a pista de desembosc i la seguim amunt, cap a l'esquerra.  |   |
| 15 | 1483 | 0,120 Km | 2,800 Km | Seguim per la pista principal, amunt.  |  |
| 16 | 1503 | 0,200 Km | 3,000 Km | Deixem la pista principal i agafem la pista que baixa per l'esquerra. Creuem un prat i anem a parar a un camí que s'enfila per unes escales. |  |
| 17 | 1563 | 1,070 Km | 4,070 Km | Després d'un fort repetjó final arribem a un prat amb un mirador a mà dreta. Seguim un corriol que marxa per l'esquerra.                     |  |

|    |      |          |          |  |   |
|----|------|----------|----------|--|---|
| 18 | 1580 | 0,150 Km | 4,220 Km | Arribem a la carretera de la Pleta de la vila. Just abans de trobar-la, seguim per un corriol enmig dels boixos, per sota de la carretera que ens portarà al Parc de Palomera                                  |    |
| 19 | 1592 | 0,420 Km | 4,640 Km | Parc de Palomera. Passem pel costat de les instal·lacions.   |    |
| 20 | 1595 | 0,110 Km | 4,750 Km | Arribem a la recepció del parc. Seguim per un corriol que marxa per l'esquerra de la pleta. Just després dels tancats de la Pleta el corriol es desvia cap a la dreta i va a trobar el camí de carro que baixa |   |
| 21 | 1544 | 0,630    | 5,380 Km | Deixem al camí principal i anem a creuar el riu per un pont  |  |
| 22 | 1517 | 0,280 Km | 5,660 Km | Desviació a mà dreta per pujar el mirador. Està indicat. Seguim pel camí.  |   |
| 23 | 1440 | 0,340 Km | 6,000 Km | Bifurcació de corriol. Seguim per la dreta.  |  |



|    |      |          |          |  |   |
|----|------|----------|----------|--|---|
| 24 | 1417 | 0,580 Km | 6,580 Km | Arribem a una pista que seguim per la dreta.   |    |
| 25 | 1411 | 0,050 Km | 6,630 Km | Seguim pel camí principal. A mà dreta hi ha la desviació per pujar a la font.  |    |
| 26 | 1327 | 0,790 Km | 7,420 Km | Deixem pista principal i seguim camí per l'esquerra  |   |
| 27 | 1309 | 0,080 Km | 7,500 Km | Retrobem la pista i, immediatament, la deixem per agafar un camí a mà esquerra.  |  |
| 28 | 1296 | 0,100 Km | 7,600 Km | Seguim la pista per l'esquerra. Arribem a la part del darrere del càmping Mirador al Pedraforca.                                 |  |
| 29 | 1256 | 0,200 Km | 7,800 Km | Arribem a camí asfaltat. El seguim cap a l'esquerra. Tot seguit, prenem un camí, també a l'esquerra que ens porta a la carretera |  |

|    |      |          |          |  |   |
|----|------|----------|----------|--|---|
|    |      |          |          | de l'obaga.  |   |
| 30 | 1250 | 0,050 Km | 7,850 Km | Seguim cap a l'esquerra.   |    |
| 31 | 1248 | 0,350 Km | 8,200 Km | Deixem pista a l'esquerra. Seguim per l'obaga.   |    |
| 32 | 1247 | 0,150 Km | 8,350 Km | Deixem a mà esquerra el camí que porta al càmping Mirador del Pedraforca.                    |   |
| 33 | 1254 | 0,650 Km | 9,000 Km | Creuem pont sobre l'Aigua Salada i s'acaba l'asfalt. Seguim per la pista de la dreta, avall. |  |
| 34 | 1258 | 0,740 Km | 9,740 Km | Deixem la carretera de l'obaga i agafem un corriol a mà dreta, avall.                        |  |
| 35 | 1252 | 0,050 Km | 9,790 Km | Desemboquem en un camí que seguirem cap a l'esquerra per passar pel costat del mas Fred.     |  |

|    |      |          |           |  |   |
|----|------|----------|-----------|--|---|
| 36 | 1211 | 0,150 Km | 9,940 Km  |  |   |
| 37 | 1161 | 0,310 Km | 10,250 Km | Creuem torrent i seguim amunt cap a l'esquerra.                        |    |
| 38 | 1202 | 0,290 Km | 10,540 Km | Seguim el camí cap a la dreta.   |   |
| 39 | 1204 | 0,070 Km | 10,610 Km | Creuem la carretera i seguim pel camí que porta al poble.              |  |
| 40 | 1228 | 0,170 Km | 10,780 Km | Arribem al camí asfaltat que seguim per la dreta.                      |   |
| 41 | 1221 | 0,070 Km | 10,850 Km | Seguim pel carrer. Deixem a mà esquerra el corriol que puja a Cardina. |   |
| 42 | 1213 | 0,190 Km | 11,040 Km | Plaça Pedraforca. Fi de l'itinerari.                                   |   |